
















**5 ETAP**  
**TARNOBRZEG – KROSNO**  
**02 lipca 2016 - sobota**

Km. 195,0

nr drogi		Le point du parcours / miejsce	de l'arrivée / od startu	du départ / do mety	Horaire Moyenne Course / prędkość kolumny wyścigu		
					43	41	39
	<b>START HONOROWY</b>	↑ TARNOBRZEG, Plac Głowackiego		4,0	09:50:00		
		Dojazd do startu ostrego 1 okrążenie 4,0					
	<b>START OSTRY</b>	↑ TARNOBRZEG, Plac Głowackiego	0,0	0,0	195,0	10:00:00	10:00:00
		→ Placu Głowackiego	0,1	0,1	194,9	10,00	10,00
		← na rondzie z ul. Sienkiewicza w ul. Wyszyńskiego, wysepki	0,1	0,2	194,8	10,00	10,00
871		→ na skrzyżowaniu ze światłami, z ul. Wyszyńskiego, w ul. Sikorskiego, <b>wjazd na drogę nr 871</b>	0,7	0,9	194,1	10,01	10,01
		→ na skrzyżowaniu ze światłami z ul. Sikorskiego w ul. Wyspiańskiego, <b>zjazd z drogi nr 871</b>	1,0	1,9	193,1	10,02	10,02
758		→ na skrzyżowaniu ze światłami z ul. Wyspiańskiego w ul. Mickiewicza, <b>wjazd na drogę nr 758</b>	0,5	2,4	192,6	10,03	10,03
758		↑ ul. Mickiewicza, z lewej ul. Sokola, <b>zjazd z drogi nr 758</b>	0,1	2,5	192,5	10,03	10,03
	<b>linia startu</b>	↑ <b>TARNOBRZEG, Plac Głowackiego, przejazd przez linię STARTU</b>	0,5	3,0	192,0	10,04	10,04
		→ Placu Głowackiego	0,1	3,1	191,9	10,04	10,04
		← na rondzie z ul. Sienkiewicza w ul. Wyszyńskiego, wysepki	0,1	3,2	191,8	10,04	10,04
871		→ na skrzyżowaniu ze światłami, z ul. Wyszyńskiego, w ul. Sikorskiego, <b>wjazd na drogę nr 871</b>	0,7	3,9	191,1	10,05	10,05
871		↑ <b>NAGNAJÓW</b>	8,6	12,5	182,5	10,17	10,18
985		↑ <b>SIEDLESZCZANY</b>	1,4	13,9	181,1	10,19	10,20
985		↑ <b>SUCHORZÓW</b>	2,2	16,1	178,9	10,22	10,23
		→ na skrzyżowaniu, <b>zjazd z drogi 985</b>	0,1	16,2	178,8	10,22	10,23
		↑ <b>BARANÓW SANDOMIERSKI</b>	1,3	17,5	177,5	10,24	10,25
872		→ na skrzyżowaniu, z ul. Mickiewicza w ul. Rynek, <b>wjazd na drogę nr 872</b> , znak STOP	1,1	18,6	176,4	10,25	10,27
872		→ z ul. Rynek w ul. Okulickiego	0,0	18,6	176,4	10,25	10,27
		← z ul. Okulickiego w ul. Podzamcze, <b>zjazd z drogi 872</b>	0,6	19,2	175,8	10,26	10,28
		← na skrzyżowaniu	0,6	19,8	175,2	10,27	10,28
872		← na skrzyżowaniu w ul. Zamkową, <b>wjazd na drogę 872</b>	0,2	20,0	175,0	10,27	10,29
<b>PS</b>	<b>PREMIA SPECJALNA</b>	↑ <b>BARANÓW SANDOMIERSKI, Rynek</b>	0,6	20,6	174,4	10,28	10,30
985		→ na skrzyżowaniu z ul. Fabrycznej w ul. Dąbrowskiego, <b>zjazd z drogi 872</b> , <b>wjazd na drogę 985</b> , znak STOP	0,7	21,3	173,7	10,29	10,31
985		↑ <b>PADEW NARODOWA</b>	3,9	25,2	169,8	10,35	10,36
985		↑ <b>JASŁANY</b>	7,9	33,1	161,9	10,46	10,48
		↑ z prawej droga w kierunku Dębica 985, <b>zjazd z drogi 985</b>	2,2	35,3	159,7	10,49	10,51
		↑ <b>TUSZÓW NARODOWY</b>	0,6	35,9	159,1	10,50	10,52
		↑ <b>TUSZÓW MAŁY</b>	1,5	37,4	157,6	10,52	10,54
		↑ <b>MALINIE</b>	0,3	37,7	157,3	10,52	10,55
		↑ <b>CHORZELÓW</b>	1,9	39,6	155,4	10,55	10,57
		↑ <b>MIELEC</b>	3,8	43,4	151,6	11,00	11,03
		← na rondzie z ul. Sienkiewicza w ul. Padykuły, drogą w kierunku Rzeszów, wysepki	1,1	44,5	150,5	11,02	11,05
		↑ ### jednotorowy, automatyczny km 290/8	0,2	44,7	150,3	11,02	11,05
		↑ ### niestrzeżony, jednotorowy	0,8	45,5	149,5	11,03	11,06
		↑ ### niestrzeżony jednotorowy	1,1	46,6	148,4	11,05	11,08
		→ na rondzie z ul. Wojska Polskiego w ul. Kwiatkowskiego, wysepki, prawostronnie	1,1	47,7	147,3	11,06	11,09
<b>S</b>	<b>LOTNY FINISZ</b>	↑ <b>MIELEC, aleja Niepodległości, Samorządowe Centrum Kultury</b>	2,6	50,3	144,7	11,10	11,13
984		↑ aleja Niepodległości, skrzyżowanie ze światłami z ul. Sienkiewicza, drogą w kierunku Tarnów 984, <b>zjazd z drogi 985</b>	1,4	51,7	143,3	11,12	11,15
984		↑ <b>WOLA MIELECKA</b>	1,7	53,4	141,6	11,14	11,18
		← na skrzyżowaniu drogą w kierunku Przecław, <b>zjazd z drogi 984</b>	1,0	54,4	140,6	11,15	11,19
		↑ <b>PODLESZANY</b>	0,7	55,1	139,9	11,16	11,20
		↑ <b>KSIAŻNICE</b>	2,7	57,8	137,2	11,20	11,24
		↑ <b>KIEŁKÓW</b>	3,9	61,7	133,3	11,26	11,30
		↑ <b>BŁONIE</b>	3,6	65,3	129,7	11,31	11,35
<b>S</b>	<b>LOTNY FINISZ</b>	↑ <b>PRZECŁAW, Rynek - początek</b>	2,1	67,4	127,6	11,34	11,38

		←	na skrzyżowaniu drogą w kierunku Tuszyma, z prawej droga w kierunku Radomyśl W., znak STOP	0,2	67,6	127,4	11.34	11.38	11.44
		↑	<b>TUSZYMA</b>	1,4	69,0	126,0	11.36	11.40	11.46
985		→	na rondzie drogą kierunku Dębica 985, wysepki	0,3	69,3	125,7	11.36	11.41	11.46
986		←	na skrzyżowaniu drogą w kier. Ropczyce 986, zjazd z dr nr 985, wysepka	1,9	71,2	123,8	11.39	11.44	11.49
986		↑	### automatyczny, jednotorowy, km 307/9	0,3	71,5	123,5	11.39	11.44	11.50
986		↑	<b>WOLA OCIECKA</b>	1,3	72,8	122,2	11.41	11.46	11.52
986		↑	<b>OCIEKA</b>	5,7	78,5	116,5	11.49	11.54	12.00
986		↑	<b>OSTRÓW</b>	1,6	80,1	114,9	11.51	11.57	12.03
986		↑	<b>ROPCZYCE</b>	4,9	85,0	110,0	11.58	12.04	12.10
		←	na rondzie z ul. kolejowej w ul. Przemysłową, <b>zjazd z drogi 986</b> , wysepki	2,3	87,3	107,7	12.01	12.07	12.14
		→	z ul. Przemysłowej w ul. ks. Skorodeckiego	0,3	87,6	107,4	12.02	12.08	12.14
		→	na skrzyżowaniu z ul. Najświętszej Marii Panny w ul. Mickiewicza	2,8	90,4	104,6	12.06	12.12	12.19
		←	na skrzyżowaniu z ul. Grunwaldzkiej w ul. 3 Maja	0,7	91,1	103,9	12.07	12.13	12.20
986		↑	ul. 3 Maja, skrzyżowanie ze światłami z drogą krajową 94/E40 Rzeszów, Kraków, drogą w kierunku Wiśniowa <b>986</b> znak STOP,	0,3	91,4	103,6	12.07	12.13	12.20
986		↑	<b>OKONIN</b>	3,8	95,2	99,8	12.12	12.19	12.26
	<b>POCZĄTEK BUFETU</b>	↑	<b>KM OKONIN</b>	1,5	96,7	98,3	12.14	12.21	12.28
986		↑	<b>ŁACZKI KUCHARSKIE</b>	0,0	96,7	98,3	12.14	12.21	12.28
986		↑	<b>BRONISZÓW</b>	4,1	100,8	94,2	12.20	12.27	12.35
	<b>KONIEC BUFETU</b>	↑	<b>GLINIK</b>	1,3	102,1	92,9	12.22	12.29	12.37
986		↑	<b>WIELOPOLE SKRZYŃSKIE</b>	4,1	106,2	88,8	12.28	12.35	12.43
		←	drogą w kierunku Strzyżów, <b>zjazd z drogi 986</b>	2,7	108,9	86,1	12.31	12.39	12.47
		→	na skrzyżowaniu drogą w kierunku Strzyżów 12	5,9	114,8	80,2	12.40	12.48	12.56
		↑	<b>ZAWADKA</b>	0,1	114,9	80,1	12.40	12.48	12.56
		↑	<b>GRODZIŚKO</b>	2,0	116,9	78,1	12.43	12.51	12.59
		←	na skrzyżowaniu drogą w kier. Strzyżów, z prawej droga w kier. Różanka	1,8	118,7	76,3	12.45	12.53	13.02
		↑	<b>TROPIE</b>	2,1	120,8	74,2	12.48	12.56	13.05
		↑	<b>STRZYŻÓW</b>	1,6	122,4	72,6	12.50	12.59	13.08
988		↑	na skrzyżowaniu z ul. Kościuszki w ul., Jana III Sobieskiego, drogą w kierunku Rzeszów <b>988</b> , z prawej droga w kierunku Krosno, znak STOP	2,1	124,5	70,5	12.53	13.02	13.11
		→	na Skrzyżowaniu w ul. Rynek, <b>zjazd z drogi 988</b>	1,7	126,2	68,8	12.56	13.04	13.14
		←	na skrzyżowaniu z ul. Rynek w ul. Sanocką	0,1	126,3	68,7	12.56	13.04	13.14
989		→	na skrzyżowaniu z ul. Sanockiej w ul. Mostową, <b>wjazd na drogę nr 989</b>	0,5	126,8	68,2	12.56	13.05	13.15
		←	z ul. Mostowej w ul. Spółdzielczą, <b>zjazd z drogi nr 989</b>	0,9	127,7	67,3	12.58	13.06	13.16
		↑	<b>ŻARNOWA</b>	2,6	130,3	64,7	13.01	13.10	13.20
		←	na skrzyżowaniu, z prawej drogą w kierunku Niebylec 8	1,5	131,8	63,2	13.03	13.12	13.22
		→	na skrzyżowaniu, <b>wjazd na drogę 988</b>	0,2	132,0	63,0	13.04	13.13	13.23
988		↑	<b>ŻARNOWA</b>	0,1	132,1	62,9	13.04	13.13	13.23
		→	<b>zjazd z drogi 988</b>	0,1	132,2	62,8	13.04	13.13	13.23
		←		0,2	132,4	62,6	13.04	13.13	13.23
	<b>PREMIA GÓRSKA</b>	↑	<b>ŻARNOWA, z prawej budynek</b>	2,2	134,6	60,4	13.07	13.16	13.27
		←	na skrzyżowaniu	1,0	135,6	59,4	13.09	13.18	13.28
		↑	<b>GLINIK CHARZEWSKI</b>	0,2	135,8	59,2	13.09	13.18	13.28
988		←	na skrzyżowaniu <b>wjazd na drogę 988</b>	1,6	137,4	57,6	13.11	13.21	13.31
988		↑	<b>ŻARNOWA</b>	1,2	138,6	56,4	13.13	13.22	13.33
988		↑	### automatyczny jednotorowy km 28/9	1,4	140,0	55,0	13.15	13.24	13.35
988		↑	<b>STRZYŻÓW</b>	0,3	140,3	54,7	13.15	13.25	13.35
	<b>LOTNY FINISZ</b>	↑	<b>STRZYŻÓW, ul. Rynek, z lewej Pomnik</b>	2,1	142,4	52,6	13.18	13.28	13.39
988		←	główną drogą w kierunku Jasło, Krosno, z prawej droga	1,6	144,0	51,0	13.20	13.30	13.41
		←	na skrzyżowaniu drogą w kierunku Wysoka Strzyż. 5, <b>zjazd z dr nr 988</b>	1,6	145,6	49,4	13.23	13.33	13.44
		↑	### automatyczny, jednotorowy, km 35/2	0,4	146,0	49,0	13.23	13.33	13.44
		↑	<b>WYSOKA STRZYŻÓWASKA</b>	0,7	146,7	48,3	13.24	13.34	13.45
991		→	na skrzyżowaniu drogą w kierunku Krosno, z lewej droga w kierunku Rzeszów, <b>wjazd na drogę nr 991</b>	14,1	160,8	34,2	13.44	13.55	14.07
991		↑	<b>CZARNORZEKI</b>	2,1	162,9	32,1	13.47	13.58	14.10
	<b>PREMIA GÓRSKA</b>	↑	<b>CZARNORZEKI z prawej ul. Podzamcze</b>	0,4	163,3	31,7	13.47	13.58	14.11
991		↑	<b>KORCZYNA</b>	0,9	164,2	30,8	13.49	14.00	14.12
		→	na skrzyżowaniu z ul. Pelczara w ul. Dolińską, drogą w kierunku Zamek	3,3	167,5	27,5	13.53	14.05	14.17
991		←	w ul. Dolińską	0,0	167,5	27,5	13.53	14.05	14.17
		←	drogą w kierunku Kamieniec	0,5	168,0	27,0	13.54	14.05	14.18
	<b>PREMIA GÓRSKA</b>	↑	<b>ZAMEK KAMIENIEC, na wysokości gospodarstwa agroturystycznego</b>	2,7	170,7	24,3	13.58	14.09	14.22
		←	w ul. Podzamcze	0,4	171,1	23,9	13.58	14.10	14.23
		↑	<b>KROSNO</b>	4,5	175,6	19,4	14.05	14.16	14.30
		←	ul. Białobrzeską, główną drogą, z prawej ul. Moniuszki	0,6	176,2	18,8	14.05	14.17	14.31
		→	z ul. Białobrzeskiej w ul. Okrzei	0,7	176,9	18,1	14.06	14.18	14.32
		←	na rondzie „Solidarności” w ul. Piłsudskiego	0,5	177,4	17,6	14.07	14.19	14.32
	<b>LINIA METY</b>	↑	<b>KROSNO, Rynek (2 okrążenie do zakończenia)</b>	0,8	178,2	16,8	14.08	14.20	14.34

		←	z ul. Sienkiewicza, w lewo w Wisłoczą	0,2	178,4	16,6	14.08	14.21	14.34
		→	w prawo z ul. Wisłocznej w Legionów	0,2	178,6	16,4	14.09	14.21	14.34
991		←	na rondzie Niezapominajki w ul. Niepodległości ( <b>droga 991</b> )	0,6	179,2	15,8	14.10	14.22	14.35
991		→	z al. Niepodległości w ul. Korczyńską	0,6	179,8	15,2	14.10	14.23	14.36
991		↑	<b>KORCZYNA</b>	2,0	181,8	13,2	14.13	14.26	14.39
991		←	w ul. Dolińską, <b>opuszczenie drogi wojewódzkiej nr 991</b>	2,0	183,8	11,2	14.16	14.28	14.42
		←	drogą w kierunku Kamieniec	0,5	184,3	10,7	14.17	14.29	14.43
	<b>PREMIA GÓRSKA</b>	↑	<b>ZAMEK KAMIENIEC, na wysokości gospodarstwa agroturystycznego</b>	<b>3,3</b>	<b>187,6</b>	<b>7,4</b>	<b>14.21</b>	<b>14.34</b>	<b>14.48</b>
		←	w ul. Podzamcze	0,4	188,0	7,0	14.22	14.35	14.49
		↑	<b>MIASTO KROSNO</b>	4,4	192,4	2,6	14.28	14.41	14.56
		←	ul. Białobrzeską, główną drogą, z prawej ul. Moniuszki	0,6	193,0	2,0	14.29	14.42	14.56
		→	z ul. Białobrzeskiej w ul. Okrzei	0,7	193,7	1,3	14.30	14.43	14.58
		←	na rondzie „Solidarności” w ul. Piłsudskiego	0,5	194,2	0,8	14.30	14.44	14.58
	<b>META</b>	↑	<b>KROSNO, Rynek</b>	<b>0,8</b>	<b>195,0</b>	<b>0,0</b>	<b>14.32</b>	<b>14.45</b>	<b>15.00</b>



Start / Départ



LF / Sprint



PS / Prime Spécial



Meta / Arrivée



Przejazd kolejowy / Passage ferroviaire



PG kat. / GMP