

30.

Międzynarodowy Wyścig Kolarski

„Solidarności” i Olimpijczyków

COURSE CYCLISTE DE „SOLIDARNOŚĆ” ET DES CHAMPIONS OLIMPIQUES

02 - 06 lipca 2019













UCI UNION CYCLISTE INTERNATIONALE



Km. 182,0

5 ETAP
TARNOBRZEG – KROSNO
06 lipca 2019 - sobota

nr drogi		place / miejsce	from the start / od	to the finish/ do mety	speed of the race column/ prędkość kolumny wyścigu			
					43	41	39	
	START HONOROWY	↑ TARNOBRZEG, Plac Głowackiego, przejazd przez linię STARTU	0,0	4,4	09:50:00			
758		↑ ul. Mickiewicza, z prawej ul. Sokola, wjazd na drogę nr 758	0,1					
758		← na skrzyżowaniu ze światłami z ul. Mickiewicza w ul. ul. Wyspiańskiego, zjazd z drogi nr 758	1,2					
		← na skrzyżowaniu z ul. Kopernika w ul. 11 Listopada	2,0					
		← na rondzie z ul. Kwiatkowskiego w ul. Zwierzyniecką, wysepka	4,0					
		→ z ul. Wyszyńskiego w ul. Sandomierska	4,0					
		↑ TARNOBRZEG, Plac Głowackiego	4,4					
	START OSTRY	↑ TARNOBRZEG, Plac Głowackiego	0,0	0,0	182,0	10:00:00	10:00:00	10:00:00
758		↑ ul. Mickiewicza, z prawej ul. Sokola, wjazd na drogę nr 758	0,5	0,5	181,5	10,00	10,00	10,00
758		← na skrzyżowaniu ze światłami z ul. Mickiewicza w ul. ul. Wyspiańskiego, zjazd z drogi nr 758	0,1	0,6	181,4	10,00	10,00	10,00
		← na skrzyżowaniu z ul. Kopernika w ul. 11 Listopada	1,3	1,9	180,1	10,02	10,02	10,02
		← na rondzie z ul. Kwiatkowskiego w ul. Zwierzyniecką, wysepka	1,1	3,0	179,0	10,04	10,04	10,04
		→ z ul. Wyszyńskiego w ul. Sandomierska	0,9	3,9	178,1	10,05	10,05	10,06
	LINIA STARTU	↑ TARNOBRZEG, Plac Głowackiego	0,5	4,4	177,6	10,06	10,06	10,06
758		↑ ul. Mickiewicza, z prawej ul. Sokola, wjazd na drogę nr 758	0,5	4,9	177,1	10,06	10,07	10,07
871		→ na skrzyżowaniu z światłami z ul. Mickiewicza w ul. Wisłostrada, drogą w kierunku Mielec, wjazd na drogę nr 871 , wysepka	0,7	5,6	176,4	10,07	10,08	10,08
871		↑ PM NAGNAJÓW	6,5	12,1	169,9	10,16	10,17	10,18
985		↑ drogą w kierunku Mielec, Dębica 985, skrzyżowanie z drogą 9 / E371, z prawej droga w kierunku Rzeszów Radom, wysepka	1,0	13,1	168,9	10,18	10,19	10,20
985		↑ PM SIEDLESZCZANY	0,4	13,5	168,5	10,18	10,19	10,20
985		↑ PM SUCHORZÓW	2,2	15,7	166,3	10,21	10,22	10,24
		→ na skrzyżowaniu, zjazd z drogi 985	0,1	15,8	166,2	10,22	10,23	10,24
		↑ PM BARANÓW SANDOMIERSKI	1,3	17,1	164,9	10,23	10,25	10,26
872		→ znak STOP	1,1	18,2	163,8	10,25	10,26	10,28
872		→ z ul. Rynek w ul. Okulickiego	0,0	18,2	163,8	10,25	10,26	10,28
		← z ul. Okulickiego w ul. Podzamcze, zjazd z drogi 872	0,6	18,8	163,2	10,26	10,27	10,28
		← na skrzyżowaniu	0,6	19,4	162,6	10,27	10,28	10,29
872		← na skrzyżowaniu w ul. Zamkową, wjazd na drogę 872	0,2	19,6	162,4	10,27	10,28	10,30
PS	PREMIA SPECJALNA	↑ BARANÓW SANDOMIERSKI, Rynek	0,6	20,2	161,8	10,28	10,29	10,31
985		→ na skrzyżowaniu z ul. Fabrycznej w ul. Dąbrowskiego, zjazd z drogi 872 , wjazd na drogę 985 , znak STOP	0,7	20,9	161,1	10,29	10,30	10,32
985		↑ PM PADEW NARODOWA	3,9	24,8	157,2	10,34	10,36	10,38
985		↑ PM JAŚLANY	7,9	32,7	149,3	10,45	10,47	10,50
		↑ PM TUSZÓW NARODOWY	2,8	35,5	146,5	10,49	10,51	10,54
		↑ PM TUSZÓW MAŁY	1,5	37,0	145,0	10,51	10,54	10,56
		↑ PM MALINIE	0,3	37,3	144,7	10,52	10,54	10,57
		↑ PM CHORZELÓW	1,9	39,2	142,8	10,54	10,57	11,00
		↑ PM MIELEC	3,8	43,0	139,0	11,00	11,02	11,06
		← na rondzie z ul. Sienkiewicza w ul. Padykuły, drogą w kierunku Rzeszów, wysepki	1,1	44,1	137,9	11,01	11,04	11,07
		↑ ### jednotorowy, automatyczny km 290/8	0,2	44,3	137,7	11,01	11,04	11,08
		↑ ### niestrzeżony, jednotorowy	0,8	45,1	136,9	11,02	11,06	11,09
		↑ ### niestrzeżony jednotorowy	1,1	46,2	135,8	11,04	11,07	11,11
		→ na rondzie z ul. Wojska Polskiego w ul. Kwiatkowskiego, wysepki, prawostronnie	1,1	47,3	134,7	11,06	11,09	11,12
S	LOTNY FINISZ	↑ MIELEC, aleja Niepodległości, Samorządowe Centrum Kultury	2,6	49,9	132,1	11,09	11,13	11,16
		← na skrzyżowaniu z światłami z al. Niepodległości w ul. Sienkiewicza, drogą w kierunku Dębica 985, Rzeszów 875	1,4	51,3	130,7	11,11	11,15	11,18
985		↑ PM RZEMIEŃ	8,6	59,9	122,1	11,23	11,27	11,32
985		↑ PM TUSZYMA	2,5	62,4	119,6	11,27	11,31	11,36
986		← drogą w kierunku Ropczyce 986, zjazd z Drogi nr 985	4,2	66,6	115,4	11,32	11,37	11,42
986		↑ ### automatyczny jednotorowy kamień 207/8	0,9	67,5	114,5	11,34	11,38	11,43
986		↑ PM WOLA OCIECKA	1,3	68,8	113,2	11,36	11,40	11,45
986		↑ PM OCIEKA	5,7	74,5	107,5	11,43	11,49	11,54
986		↑ PM OSTRÓW	1,6	76,1	105,9	11,46	11,51	11,57
986		← drogą w kierunku Borek Wielki 4, zjazd z Drogi 986	3,6	79,7	102,3	11,51	11,56	12,02
		↑ PM KOZODRZA	0,9	80,6	101,4	11,52	11,57	12,04
		→ w ul. Sucharskiego	1,7	82,3	99,7	11,54	12,00	12,06
		← na skrzyżowaniu z ul. Sucharskiego w ul. Pałacową	3,1	85,4	96,6	11,59	12,04	12,11

		←	w ul. Kolonia	0,1	85,5	96,5	11.59	12.05	12.11
		→	z ul. Kolonia w ul. Słoneczną	3,4	88,9	93,1	12.04	12.10	12.16
		←	na skrzyżowaniu z ul. Słonecznej w ul. Wesolą	0,5	89,4	92,6	12.04	12.10	12.17
	LOTNY FINISZ	↑	SEDZISZÓW MAŁOPOLSKI, Rynek	1,1	90,5	91,5	12.06	12.12	12.19
987		↑	Kołatąta, wjazd na drogę nr 987	1,0	91,5	90,5	12.07	12.13	12.20
987/4		↑	na skrzyżowaniu drogą w kierunku Wielopole Skrzyńskie, z lewej droga w kierunku Rzeszów z prawej droga kierunku Kraków, znak STOP, wysepka, skrzyżowanie z drogą nr 4	1,6	93,1	88,9	12.09	12.16	12.23
		↑	PM SIELEC	0,2	93,3	88,7	12.10	12.16	12.23
		↑	PM IWIERZYCE	2,5	95,8	86,2	12.13	12.20	12.27
		↑	z lewej droga w kierunku Rzeszów 25	2,4	98,2	83,8	12.17	12.23	12.31
		↑	PM WIERCANY	0,8	99,0	83,0	12.18	12.24	12.32
		↑	PM OLIMPÓW	1,4	100,4	81,6	12.20	12.26	12.34
		↑	PM BYSTRZYCA	1,2	101,6	80,4	12.21	12.28	12.36
	PREMIA GÓRSKA	↑	PSTRĄGOWA	5,8	107,4	74,6	12.29	12.37	12.45
		←	na skrzyżowaniu drogą w kierunku Czudec 14	0,0	107,4	74,6	12.29	12.37	12.45
		↑	PM PSTRĄGOWA	0,0	107,4	74,6	12.29	12.37	12.45
		↑	PM NOWA WIEŚ	8,1	115,5	66,5	12.41	12.49	12.57
		↑	PM CZUDEC	3,2	118,7	63,3	12.45	12.53	13.02
988		→	na skrzyżowaniu wjazd na drogę 988	0,6	119,3	62,7	12.46	12.54	13.03
988		↑	PM ZABORÓW	0,6	119,9	62,1	12.47	12.55	13.04
988		↑	PM GLINIK CHARZEWSKI	3,4	123,3	58,7	12.52	13.00	13.09
988		↑	PM ŻARNOWA	2,3	125,6	56,4	12.55	13.03	13.13
988		↑	### automatyczny jednotorowy km 28/9	1,4	127,0	55,0	12.57	13.05	13.15
988		↑	PM STRZYŻÓW	0,3	127,3	54,7	12.57	13.06	13.15
	LOTNY FINISZ	↑	STRZYŻÓW, ul. Rynek, z lewej Pomnik	2,1	129,4	52,6	13.00	13.09	13.19
988		←	główną drogą w kierunku Jasło, Krosno, z prawej droga	1,6	131,0	51,0	13.02	13.11	13.21
988		↑	PM DOBRZECHÓW	0,4	131,4	50,6	13.03	13.12	13.22
		←	na skrzyżowaniu drogą w kierunku Wysoka Strzyż. 5, zjazd z drogi nr 988	1,2	132,6	49,4	13.05	13.14	13.24
		↑	### automatyczny, jednotorowy, km 35/2	0,4	133,0	49,0	13.05	13.14	13.24
		↑	PM WYSOKA STRZYŻOWASKA	0,7	133,7	48,3	13.06	13.15	13.25
991		→	na skrzyżowaniu drogą w kierunku Krosno, z lewej droga w kierunku Rzeszów, wjazd na drogę nr 991	14,1	147,8	34,2	13.26	13.36	13.47
991		↑	PM CZARNORZEKI	2,1	149,9	32,1	13.29	13.39	13.50
	PREMIA GÓRSKA	↑	CZARNORZEKI z prawej ul. Podzamcze	0,4	150,3	31,7	13.29	13.39	13.51
991		↑	PM KORCZYNA	0,9	151,2	30,8	13.30	13.41	13.52
991		→	na skrzyżowaniu z ul. Pelczara w ul. Dolińską, drogą w kierunku Zamek Kamieniec, zjazd z drogi nr 991	3,3	154,5	27,5	13.35	13.46	13.57
		←	w ul. Dolińską	0,0	154,5	27,5	13.35	13.46	13.57
		←	drogą w kierunku Kamieniec	0,5	155,0	27,0	13.36	13.46	13.58
	PREMIA GÓRSKA	↑	ZAMEK KAMIENIEC, na wysokości gospodarstwa agroturystycznego	2,7	157,7	24,3	13.40	13.50	14.02
		←	w ul. Podzamcze	0,4	158,1	23,9	13.40	13.51	14.03
		←	ul. Białobrzeską, główną drogą, z prawej ul. Moniuszki	5,1	163,2	18,8	13.47	13.58	14.11
		→	z ul. Białobrzeskiej w ul. Okrzei	0,7	163,9	18,1	13.48	13.59	14.12
		←	na rondzie „Solidarności” w ul. Piłsudskiego	0,5	164,4	17,6	13.49	14.00	14.12
	LINIA METY	↑	KROSNO, Rynek (2 okrążenie do zakończenia)	0,8	165,2	16,8	13.50	14.01	14.14
		←	z ul. Sienkiewicza, w lewo w Wisłoczą	0,2	165,4	16,6	13.50	14.02	14.14
		→	w prawo z ul. Wisłocznej w Legionów	0,2	165,6	16,4	13.51	14.02	14.14
991		←	na rondzie Niezapominajki w ul. Niepodległości (droga 991)	0,6	166,2	15,8	13.51	14.03	14.15
991		→	z al. Niepodległości w ul. Korczyńską	0,6	166,8	15,2	13.52	14.04	14.16
991		↑	PM KORCZYNA	2,0	168,8	13,2	13.55	14.07	14.19
991		←	w ul. Dolińską, opuszczenie drogi wojewódzkiej nr 991	2,0	170,8	11,2	13.58	14.09	14.22
		←	drogą w kierunku Kamieniec	0,5	171,3	10,7	13.59	14.10	14.23
	PREMIA GÓRSKA	↑	ZAMEK KAMIENIEC, na wysokości gospodarstwa agroturystycznego	3,3	174,6	7,4	14.03	14.15	14.28
		←	w ul. Podzamcze	0,4	175,0	7,0	14.04	14.16	14.29
		←	ul. Białobrzeską, główną drogą, z prawej ul. Moniuszki	5,0	180,0	2,0	14.11	14.23	14.36
		→	z ul. Białobrzeskiej w ul. Okrzei	0,7	180,7	1,3	14.12	14.24	14.38
		←	na rondzie „Solidarności” w ul. Piłsudskiego	0,5	181,2	0,8	14.12	14.25	14.38
	META	↑	KROSNO, Rynek	0,8	182,0	0,0	14.13	14.26	14.40



Start / Start



LF / Sprint



PS / Special Premium



Meta / Finish



Przejazd kolejowy / Level crossing



PG kat. / GMP