

32. Międzynarodowy Wyścig Kolarski „Solidarności” i Olimpijczyków

COURSE CYCLISTE DE „SOLIDARNOŚĆ” ET DES CHAMPIONS OLIMPIQUES

23 - 26 czerwca 2021



www.facebook.com/mwksio


















www.wyscig.com.pl




HARMONOGRAM CZASOWY 4 ETAP TOMASZÓW MAZOWIECKI – KIELCE 25 czerwca 2021 - piątek

Km. 212,7 km

nr drogi		place / miejsce	from the start / od	to the finish/ do mety	speed of the race column/ prędkość kolumny wyścigu			
					45	43	41	
	START HONOROWY	↑ TOMASZÓW MAZOWIECKI, plac Kościuszki, na wysokości przystanku autobusowego	0,0	0,0	3,9	13:15:00	25 km/h	
786		→ na skrzyżowaniu z światłami z Placu Kościuszki w ul. Sw. Antoniego, wysepka wjazd na drogę 713	0,2	0,2		13.15		
762		→ na skrzyżowaniu z światłami, drogą w kierunku Radonia, z lewej ul. Mościckiego, droga w kierunku Opczno, zjazd z drogi nr 713	0,1	0,3		13.15		
762		→ na rondzie z ul. Sw. Antoniego w ul. Graniczna, wysepki	0,9	1,2		13.17		
762		→ na skrzyżowaniu z ul. Smugowej, w ul. Lewą	1,2	2,4		13.20		
		← na skrzyżowaniu z ul. Lewej, w ul. Rolną,	0,1	2,5		13.21		
		→ na skrzyżowaniu z ul. Rolnej w ul. Legionów, wjazd na drogę z pierwszeństwem	0,2	2,7		13.21		
		→ ul. Legionów, w prawo w ul. Piłsudskiego	0,5	3,2		13.22		
		↑ TOMASZÓW MAZOWIECKI, plac Kościuszki.	0,7	3,9		13.24		
	START OSTRY	↑ TOMASZÓW MAZOWIECKI, plac Kościuszki.	0,0	0,0	212,7	13:30:00	13:30:00	13:30:00
713		← na skrzyżowaniu z światłami z Placu Kościuszki w ul. Sw. Antoniego, wysepka, wjazd na drogę 713	0,0	0,2	212,5	13.30	13.30	13.30
713		→ na skrzyżowaniu z światłami z ul. Warszawskiej w ul. Konstytucji 3 Maja, zjazd z drogi nr 713 , wysepka	0,3	0,5	212,2	13.30	13.30	13.30
		↑ ### automatyczny pięciotorowy, nr 025 056 596	2,5	3,0	209,7	13.34	13.34	13.34
48		→ na skrzyżowaniu drogą w kierunku Białobrzegi, wjazd na drogę z pierwszeństwem, wjazd na drogę nr 48	1,8	4,8	207,9	13.36	13.36	13.37
48		↑ ### niestrzeżony nr 053 002 944	0,1	4,9	207,8	13.36	13.36	13.37
48		↑ SPAŁA	4,6	9,5	203,2	13.42	13.43	13.43
48		↑ TEOFIŁÓW	3,9	13,4	199,3	13.47	13.48	13.49
	LOTNY FINISZ	TEOFIŁÓW	0,1	13,5	199,2	13.48	13.48	13.49
48		↑ INOWŁÓDZ	1,9	15,4	197,3	13.50	13.51	13.52
48 / 726		→ na skrzyżowaniu drogą w kierunku Białobrzegi, Opczno wjazd na drogę 726	1,3	16,7	196,0	13.52	13.53	13.54
726 / 48		↑ ul. Tuwima, z lewej ul. Klasztorna, droga w kierunku Białobrzegi, zjazd z drogi nr 48	0,6	17,3	195,4	13.53	13.54	13.55
726		↑ DEBORZECZKA	5,4	22,7	190,0	14.00	14.01	14.03
726		↑ KRUSZEWIEC-KOLONIA	3,9	26,6	186,1	14.05	14.07	14.08
726		↑ BUKOWIEC OPOCZYŃSKI	3,5	30,1	182,6	14.10	14.12	14.14
726		↑ OPOCZNO	2,5	32,6	180,1	14.13	14.15	14.17
726		← na skrzyżowaniu z ul. Bończy-Załęskiego w ul. Kolberga, drogą w kierunku radom, z prawej droga w kierunku Żarnów, zjazd z drogi nr 726	2,6	35,2	177,5	14.16	14.19	14.21
12		↑ na rondzie drogą w kierunku Radom Stuzno, wysepki, skrzyżowanie	1,5	36,7	176,0	14.18	14.21	14.23
12		↑ na rondzie drogą w kierunku Stuzno, wysepki, skrzyżowanie z drogą nr 12	0,2	36,9	175,8	14.19	14.21	14.24
		↑ KARWICE	2,7	39,6	173,1	14.22	14.25	14.27
		↑ z lewej droga	1,0	40,6	172,1	14.24	14.26	14.29
		→ główną drogą, z lewej droga	2,2	42,8	169,9	14.27	14.29	14.32
		↑ SIELEC	0,3	43,1	169,6	14.27	14.30	14.33
		← ostry zakręt	0,1	43,2	169,5	14.27	14.30	14.33
		↑ STUŻNO	0,7	43,9	168,8	14.28	14.31	14.34
728		→ na skrzyżowaniu drogą w kierunku Końskie, wjazd na drogę z pierwszeństwem, wjazd na drogę nr 728 , wysepka	2,3	46,2	166,5	14.31	14.34	14.37
728		↑ KAMIENNA WOLA	1,2	47,4	165,3	14.33	14.36	14.39
728		↑ STARE POLE	0,8	48,2	164,5	14.34	14.37	14.40
728		↑ KORYTKÓW	1,6	49,8	162,9	14.36	14.39	14.42
728		↑ GOWARCZÓW	3,2	53,0	159,7	14.40	14.43	14.47
728		→ główną drogą, z lewej droga, wysepka	0,9	53,9	158,8	14.41	14.45	14.48
728		↑ MORZYWÓŁ	3,1	57,0	155,7	14.46	14.49	14.53
728		↑ BĘBNÓW	1,1	58,1	154,6	14.47	14.51	14.55
728		↑ BARYCZ	2,0	60,1	152,6	14.50	14.53	14.57

728		↑	KORNICA	0,5	60,6	152,1	14,50	14,54	14,58
42		←	na rondzie drogą w kierunku Skarżysko Kamienna, zjazd z drogi nr 728, wjazd na drogę 42 , wysepki	4,0	64,6	148,1	14,56	15,00	15,04
	LOTNY FINISZ	↑	KOŃSKIE, ul. 16 stycznia 7, z lewej Orange, Kwaciarnia	0,6	65,2	147,5	14,56	15,00	15,05
42 / 749		→	na skrzyżowaniu z światłami z ul. 16 Stycznia w ul. Zamkową, drogą w kierunku Skarżysko Kamienna, z lewej droga w kierunku Przysucha 749	0,3	65,5	147,2	14,57	15,01	15,05
42		←	główną drogą na Skarżysko Kamienna w ul. Partyzantów, z prawej ul. Południowa, wysepka	0,1	65,6	147,1	14,57	15,01	15,06
42		→	na skrzyżowaniu ze światłami z ul. Partyzantów w ul. Browarną drogą w kierunku Czarna, zjazd z drogi nr 42	0,5	66,1	146,6	14,58	15,02	15,06
		→	główną drogą, z lewej droga w kierunku Wasorz-Zarowie 0,5	6,0	72,1	140,6	15,06	15,10	15,15
		←	główną drogą, z prawej droga	0,1	72,2	140,5	15,06	15,10	15,15
		↑	WASOSZ PRZYMIARKI	0,5	72,7	140,0	15,06	15,11	15,16
		←	główną drogą w kierunku Czarna 3, Stąporków, z prawej droga w kierunku Małachów	0,7	73,4	139,3	15,07	15,12	15,17
		↑	JANÓW	1,3	74,7	138,0	15,09	15,14	15,19
		↑	CZARNA	1,5	76,2	136,5	15,11	15,16	15,21
		→	drogą w kierunku Stąporków, z lewej droga w kierunku Kozia Wola	0,5	76,7	136,0	15,12	15,17	15,22
		↑	CZARNIECKA GÓRA	0,4	77,1	135,6	15,12	15,17	15,22
		←	na skrzyżowaniu	0,1	77,2	135,5	15,12	15,17	15,22
		↑	KM CZARNIECKA GÓRA	0,9	78,1	134,6	15,14	15,18	15,24
		↑	STĄPORKÓW	0,7	78,8	133,9	15,15	15,19	15,25
		↑	Początek terenu zabudowanego	0,0	78,8	133,9	15,15	15,19	15,25
42		←	główną drogą, z prawej ul. Górnicza i ul. 1 Maja	0,8	79,6	133,1	15,16	15,21	15,26
		→	na skrzyżowaniu drogą w kierunku Skarżysko-Kamienna, z lewej droga w kierunku Radomsko, wjazd na drogę nr 42, wjazd na drogę	0,2	79,8	132,9	15,16	15,21	15,26
		→	na skrzyżowaniu drogą w kierunku Mnió4)w, Swierczó5)w, zjazd z drogi nr 42	2,8	82,6	130,1	15,20	15,25	15,30
		↑	PARDOLÓW	2,3	84,9	127,8	15,23	15,28	15,34
		↑	SWIERCZÓW	0,8	85,7	127,0	15,24	15,29	15,35
		→	na skrzyżowaniu, wjazd na drogę z pierwszeństwem	1,9	87,6	125,1	15,26	15,32	15,38
		←	na skrzyżowaniu drogą w kierunku Bliżyn	2,2	89,8	122,9	15,29	15,35	15,41
		↑	ODROWĄZEK	0,1	89,9	122,8	15,29	15,35	15,41
		↑	SORBIN	2,2	92,1	120,6	15,32	15,38	15,44
		↑	ZBROJÓW	3,2	95,3	117,4	15,37	15,42	15,49
		↑	DROŹDZÓW	1,1	96,4	116,3	15,38	15,44	15,51
		↑	BLIŻYŃ	0,7	97,1	115,6	15,39	15,45	15,52
		←	główną drogą, z prawej ul. Henryków	0,5	97,6	115,1	15,40	15,46	15,52
42		→	na skrzyżowaniu drogą w kierunku Skarżysko-Kamienna, z lewej droga w kierunku Radomsko, wjazd na drogę nr 42, wjazd na drogę	0,6	98,2	114,5	15,40	15,47	15,53
42		↑	### automatyczny, jednotorowy nr 025 135 057	2,0	100,2	112,5	15,43	15,49	15,56
42		↑	BRZEŚCIE	0,8	101,0	111,7	15,44	15,50	15,57
42		↑	BUGAJ	1,2	102,2	110,5	15,46	15,52	15,59
42		↑	### automatyczny, jednotorowy nr 025 137 587	0,6	102,8	109,9	15,47	15,53	16,00
42		↑	SKARŻYSKO-KAMIENNA	0,7	103,5	109,2	15,48	15,54	16,01
42		↑	na rondzie drogą w kierunku Starachowice, wysepki, zjazd z drogi nr 42	2,3	105,8	106,9	15,51	15,57	16,04
42		↑	PARSZÓW	5,2	111,0	101,7	15,58	16,04	16,12
42		↑	WIELKA WIEŚ	4,0	115,0	97,7	16,03	16,10	16,18
	PREMIA GÓRSKA	↑	WIELKA WIEŚ, przy posesji nr 359	1,6	116,6	96,1	16,05	16,12	16,20
42		↑	WACHOCK	1,1	117,7	95,0	16,06	16,14	16,22
42		→	na skrzyżowaniu z ul. Kieleckiej w ul. Langiewicza, drogą w kierunku Rataje 1, Bodzentyn 19, zjazd z drogi nr 42	1,5	119,2	93,5	16,08	16,16	16,24
		↑	ul. Langiewicza, z prawej ul. Dolna	0,1	119,3	93,4	16,09	16,16	16,24
		↑	RATAJE	0,7	120,0	92,7	16,10	16,17	16,25
		←	na skrzyżowaniu drogą w kierunku Starachowice 2	1,1	121,1	91,6	16,11	16,18	16,27
		↑	STARACHOWICE	1,6	122,7	90,0	16,13	16,21	16,29
		←	na skrzyżowaniu, z ul. 6 Września, w ul. Miodowa	3,4	126,1	86,6	16,18	16,25	16,34
42		→	na skrzyżowaniu z światłami w al. Niepodległości, wjazd na drogę nr 42	0,1	126,2	86,5	16,18	16,26	16,34
42 / 756		→	drogą w kierunku Stopnica, wjazd na drogę nr 756, zjazd z drogi nr 42	3,4	129,6	83,1	16,22	16,30	16,39
756 / 756 /		←	na rondzie drogą w kierunku Nowa Słupia, Stopnica, skrzyżowanie z	1,6	134,0	78,7	16,28	16,36	16,46
756		↑	PAWŁÓW	0,1	134,1	78,6	16,28	16,37	16,46
756		→	na skrzyżowaniu główną drogą, z lewej droga w kierunku Styków 6	2,4	136,5	76,2	16,32	16,40	16,49
756		↑	WARSZÓWEK	0,7	137,2	75,5	16,32	16,41	16,50
756		↑	AMBROŻÓW	1,2	138,4	74,3	16,34	16,43	16,52
756		↑	CHYBICE	1,9	140,3	72,4	16,37	16,45	16,55
756		↑	BOSTKÓW	2,0	142,3	70,4	16,39	16,48	16,58
756		↑	STARY BOSTÓW	1,0	143,3	69,4	16,41	16,49	16,59
	LOTNY FINISZ	↑	RUDKI	0,9	144,2	68,5	16,42	16,51	17,01
756		↑	SERWIS	1,1	145,3	67,4	16,43	16,52	17,02

756	↑	NOWA SŁUPIA	2,3	147,6	65,1	16,46	16,55	17,06
756 / 751	→	na skrzyżowaniu drogą w kierunku Kielce, Suchedniów , Stopnica, z lewej droga w kierunku Ostrowiec Św., wysepka, wjazd na drogę 751	0,8	148,4	64,3	16,47	16,57	17,07
756	←	na skrzyżowaniu, drogą w kierunku Kielce, Stopnica, wysepka	0,1	148,5	64,2	16,48	16,57	17,07
756 / 753	↑	WOLKA MILANOWSKA	1,0	149,5	63,2	16,49	16,58	17,08
753	↑	na rondzie srogą w kierunku Wola Jachowa, Kielce, zjazd z drogi 756, wjazd na drogę 753 , wysepki	0,5	150,0	62,7	16,50	16,59	17,09
753	↑	TRZCIANKA	1,0	151,0	61,7	16,51	17,00	17,10
753	↑	BARTOSZOWINY	1,7	152,7	60,0	16,53	17,03	17,13
753	↑	HUTA KOSZARY	2,4	155,1	57,6	16,56	17,06	17,16
753	→	drogą w kierunku Święty Krzyż, zjazd z drogi nr 753 na skrzyżowaniu	1,1	156,2	56,5	16,58	17,07	17,18
			0,7	156,9	55,8	16,59	17,08	17,19
		 HUTA STARA	0,2	157,1	55,6	16,59	17,09	17,19
		HUTA SZKLANA	1,6	158,7	54,0	17,01	17,11	17,22
	←	drogą w kierunku Podłysica	0,5	159,2	53,5	17,02	17,12	17,22
	↑	HUTA PODŁYSICA	0,4	159,6	53,1	17,02	17,12	17,23
	PREMIA GÓRSKA	↑ HUTA PODŁYSICA	1,1	160,7	52,0	17,04	17,14	17,25
		↑ HUTA NOWA	1,6	162,3	50,4	17,06	17,16	17,27
	→	na skrzyżowaniu wjazd na drogę z pierwszeństwem	0,2	162,5	50,2	17,06	17,16	17,27
	→	drogą w kierunku Podłysica	0,8	163,3	49,4	17,07	17,17	17,28
	←	na skrzyżowaniu wjazd na drogę z pierwszeństwem	2,5	165,8	46,9	17,11	17,21	17,32
	PREMIA GÓRSKA	↑ HUTA NOWA	0,2	166,0	46,7	17,11	17,21	17,32
	←		0,2	166,2	46,5	17,11	17,21	17,33
753	→	na skrzyżowaniu, wjazd na drogę z pierwszeństwem, wjazd na drogę nr 753 , znak STOP	1,6	167,8	44,9	17,13	17,24	17,35
753	↑	BIELINY	0,5	168,3	44,4	17,14	17,24	17,36
753	→	na skrzyżowaniu, z lewej droga w kierunku Makoszyn 5, zjazd z drogi nr 753	1,9	170,2	42,5	17,16	17,27	17,39
	←	na skrzyżowaniu główną drogą w kierunku Kakonin, z prawej ul i z prawej ul.	1,4	171,6	41,1	17,18	17,29	17,41
	↑	KAKONIN	1,4	173,0	39,7	17,20	17,31	17,43
	PREMIA GÓRSKA	↑ KAKONIN	2,0	175,0	37,7	17,23	17,34	17,46
		↑ PORABKI	0,8	175,8	36,9	17,24	17,35	17,47
	→	na skrzyżowaniu wjazd na główną drogę	0,2	176,0	36,7	17,24	17,35	17,47
	↑	KRAJNO DRUGIE	2,0	178,0	34,7	17,27	17,38	17,50
	←	na skrzyżowaniu	2,3	180,3	32,4	17,30	17,41	17,53
752	→	na skrzyżowaniu wjazd na drogę z pierwszeństwem, wjazd na drogę nr 752	1,0	181,3	31,4	17,31	17,42	17,55
752	←	drogą w kierunku Krajno Zagórze, zjazd z drogi nr 752	1,0	182,3	30,4	17,33	17,44	17,56
	↑	KRAJNO ZAGÓRZE	0,1	182,4	30,3	17,33	17,44	17,56
	←	na skrzyżowaniu wjazd na drogę z pierwszeństwem	2,9	185,3	27,4	17,37	17,48	18,01
	PREMIA GÓRSKA	↑ KRAJNO ZAGÓRZE, góra wyciągu	0,7	186,0	26,7	17,38	17,49	18,02
752	→	na skrzyżowaniu wjazd na drogę z pierwszeństwem, wjazd na drogę nr 752	0,3	186,3	26,4	17,38	17,49	18,02
752	↑	KRAJNO	0,0	186,3	26,4	17,38	17,49	18,02
752	↑	KRAJNO PARCELE	1,7	188,0	24,7	17,40	17,52	18,05
752	→	na skrzyżowaniu, z lewej droga w kierunku Świętokrzyski Szlak Literacki, zjazd z drogi nr 752	0,6	188,6	24,1	17,41	17,53	18,06
	→	za kapliczką	0,4	189,0	23,7	17,42	17,53	18,06
	PREMIA GÓRSKA	← KRAJNO PARCELE, na skrzyżowaniu	1,9	190,9	21,8	17,44	17,56	18,09
	←	ostry zakręt, z prawej droga	1,6	192,5	20,2	17,46	17,58	18,11
	→	na skrzyżowaniu wjazd na drogę z pierwszeństwem	1,5	194,0	18,7	17,48	18,00	18,13
	↑	BĘCZKÓW	0,5	194,5	18,2	17,49	18,01	18,14
	→	główną drogą, z lewej droga	0,6	195,1	17,6	17,50	18,02	18,15
	→	na skrzyżowaniu w ul. Jana Pawła II, wjazd na drogę z pierwszeństwem	0,8	195,9	16,8	17,51	18,03	18,16
	←	na rondzie	2,1	198,0	14,7	17,54	18,06	18,19
	←	na skrzyżowaniu, znak STOP, wjazd na drogę z pierwszeństwem	0,4	198,4	14,3	17,54	18,06	18,20
	→	w ul. Górna	0,0	198,4	14,3	17,54	18,06	18,20
	↑	MASŁÓW PIERWSZY	2,1	200,5	12,2	17,57	18,09	18,23
	→	główną drogą, z lewej ul. Spokojna	3,2	203,7	9,0	18,01	18,14	18,28
	←	główną drogą, z prawej ul. Spacerowa	0,1	203,8	8,9	18,01	18,14	18,28
745	↑	drogą w kierunku Mąchocice, z prawej droga w w kierunku Kielce, wjazd na drogę nr 745	0,3	204,1	8,6	18,02	18,14	18,28
745	→	w ul. Świętokrzyska kier. Domaszowice zjazd z drogi nr 745	0,4	204,5	8,2	18,02	18,15	18,29
	↑	WOLA KOPCOWA	0,3	204,8	7,9	18,03	18,15	18,29
	→	na skrzyżowaniu z ul. Świętokrzyskiej w ul. Kielecka	1,9	206,7	6,0	18,05	18,18	18,32
	↑	DOMASZOWICE	0,7	207,4	5,3	18,06	18,19	18,33

		→	na skrzyżowaniu ze światłami z ul. Przyborowskiego w ul. Sandomierską	2,9	210,3	2,4	18.10	18.23	18.37
		↑	KIELCE	0,4	210,7	2,0	18.10	18.24	18.38
		↑	ul. Sandomierska, z prawej ulica Morcinka, wysepka	0,7	211,4	1,3	18.11	18.24	18.39
	META	↑	KIELCE, ul. Sandomierska, z prawej Media Expert	1,3	212,7	0,0	18.13	18.26	18.41



Start / Start



LF / Sprint



PS / Special Premium



strefa odpadów początek / start waste zone



Meta / Finish



Przejazd kolejowy / Level crossing



PG kat. / GMP



strefa odpadów koniec / end waste zone